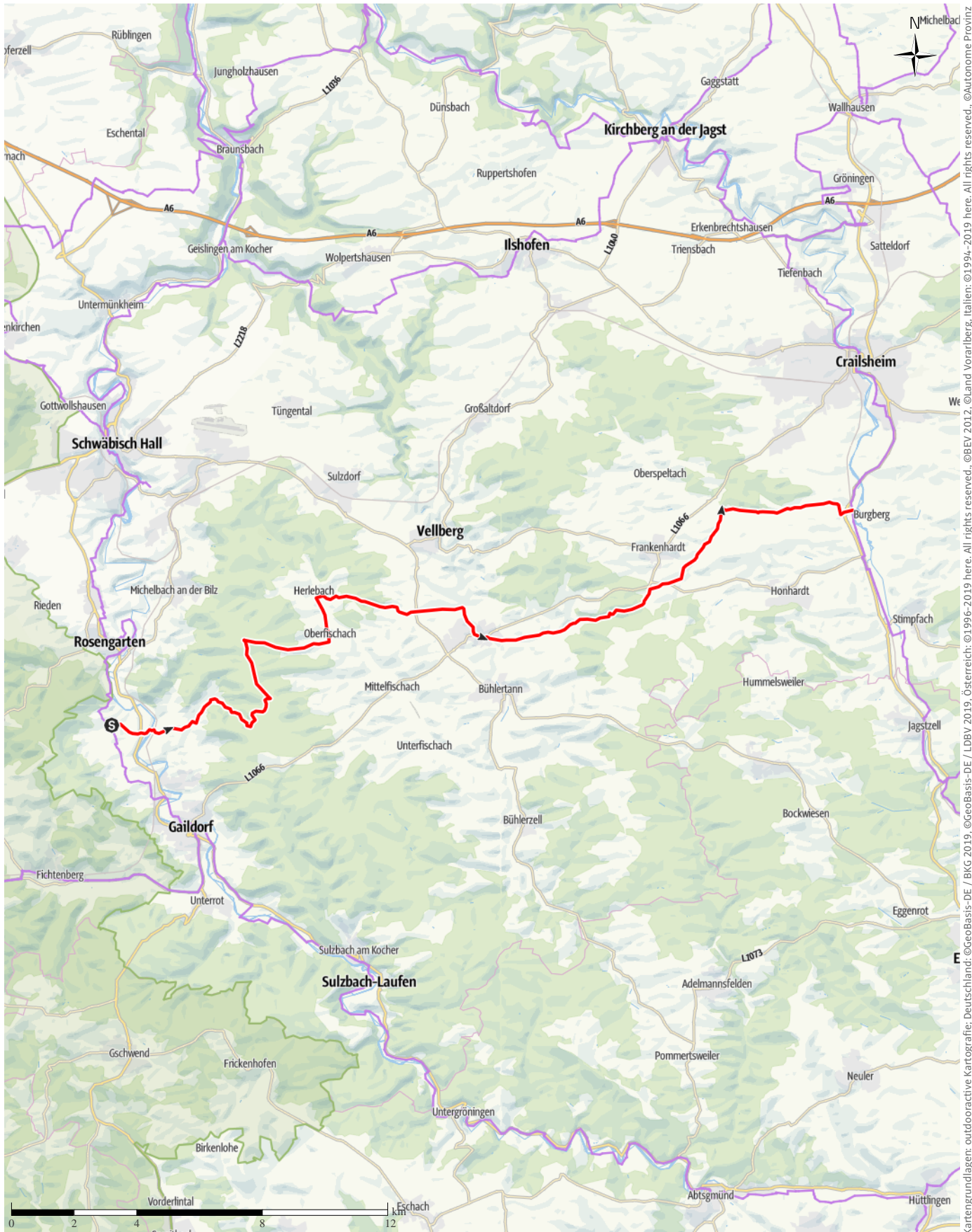


# Kocher-Jagst-Radweg Querverbindung Q9

↔ 35,4km | ⌚ 2:45h | 🏔️ 430m | 📏 360m | Schwierigkeit -



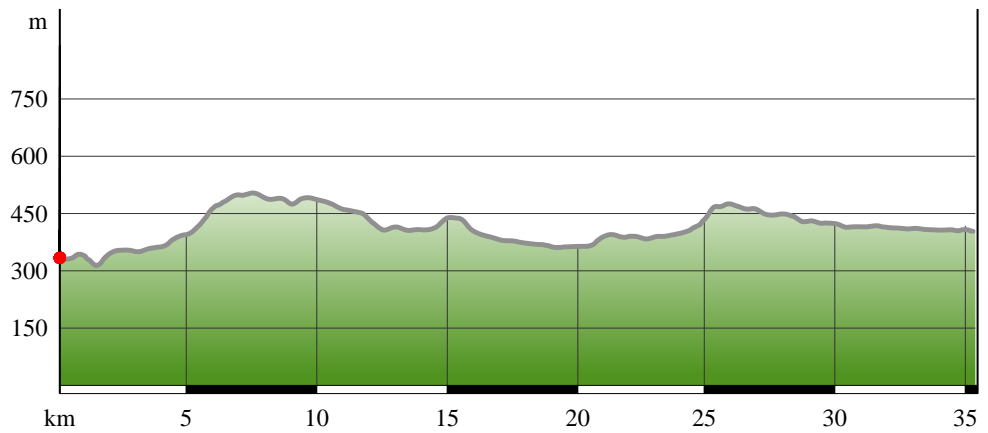
Kartengrundlagen: outdooractive Kartografie; Deutschland: ©GeoBasis-DE / BKG 2019, ©GeoBasis-DE / LDBV 2019, Österreich: ©1996-2019 here, All rights reserved., ©BBEV 2012, ©Land Vorarlberg, Italien: ©1994-2019 here, All rights reserved., ©Autonome Provinz Bozen – Südtirol – Abteilung Natur, Landschaft und Raumentwicklung, ©Cartago S.R.L., Schweiz: Geodata ©swisstopo, ©BAFU – Bundesamt für Umwelt Kartengrundlagen: outdooractive Kartografie, ©OpenStreetMap (www.openstreetmap.org)

# Kocher-Jagst-Radweg Querverbindung Q9

## Wegart

— Länge 35,4km

## Höhenprofil



## Tourdaten

### Radtour

Strecke ↔ 35,4 km

Dauer ⌚ 2:45 h

Aufstieg ▲ 430 m

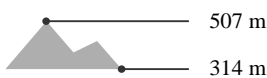
Abstieg ▼ 360 m

Schwierigkeit -

Kondition ●●●●●

Technik ●●●●●

Höhenlage



## Beste Jahreszeit

JAN | FEB | MÄR  
APR | MAI | JUN  
JUL | AUG | SEP  
OKT | NOV | DEZ

## Bewertungen

### Autoren

Erlebnis ●●●●●

Landschaft ●●●●●

## Weitere Tourdaten



**Beate Philipp**

Aktualisierung: 23.09.2019



Quelle  
**Hohenlohe + Schwäbisch Hall  
Tourismus e.V.**

Karl-Kurz-Straße 44  
74523 Schwäbisch Hall  
Telefon 0791/755-7444  
Fax 0791/755-7447  
info@hs-tourismus.de  
<http://www.hohenlohe-schwaebischhall.de>

### Landschaften.

Die Q9 und Q10 bilden zusammen die BühlerSchleife.

## Wegbeschreibung

### Start der Tour

Gaildorf-Ottendorf

Koordinaten:

Geogr. 49.031085, 9.735161

UTM 32U 553737 5431171

### Ende der Tour

Crailsheim-Jagstheim

### Wegbeschreibung

Gaildorf-Ottendorf – Obersontheim – Jagstheim

Ab Gaildorf-Ottendorf verläuft die Querverbindung mit der BühlerSchleife über den Kohlwald nach Obersontheim. Weiter geht es über Frankenhardt nach Jagstheim. Die Strecke verläuft durch große, stille Waldgebiete und malerische, wellige und offene