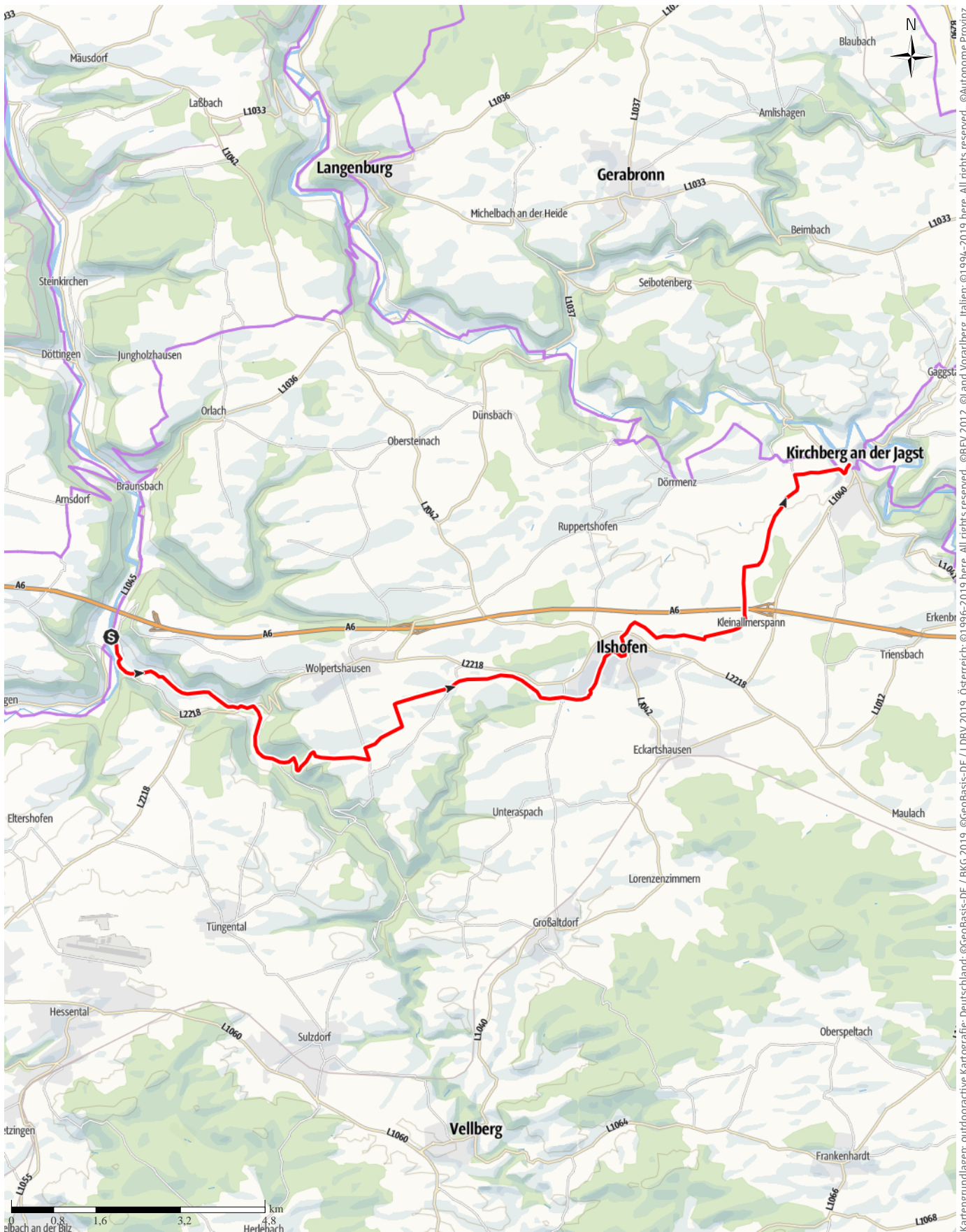


Kocher-Jagst-Radweg Querverbindung Q7

↔ 21,8km | ⌚ 2:39h | ▲ 320m | ▼ 200m | Schwierigkeit -



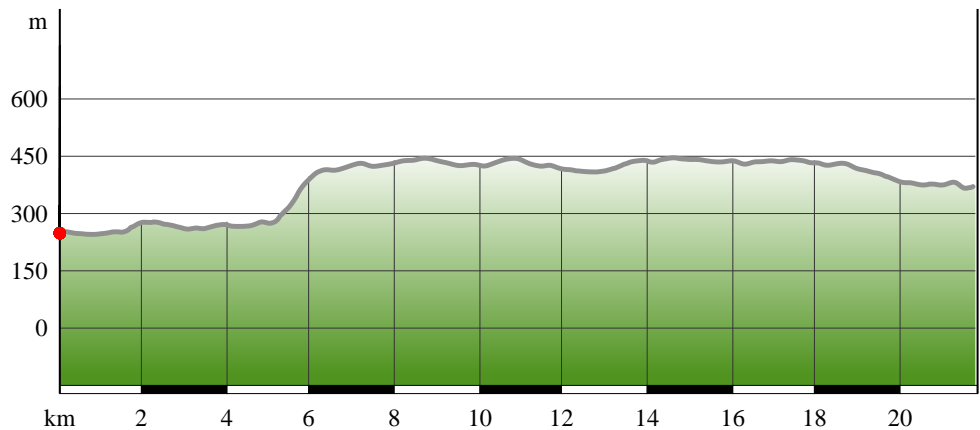
Kartengrundlagen: outdooractive Kartografie; Deutschland: ©GeoBasis-DE / BKG 2019, ©GeoBasis-DE / LDBV 2019, Österreich: ©BBEV 2012, ©Land Vorarlberg, Italien: ©1994-2019 here. All rights reserved. ©Autonome Provinz Bozen – Südtirol – Abteilung Natur, Landschaft und Raumentwicklung, ©Cartago S.R.L., Schweiz: Geodata ©swisstopo, ©BAFU – Bundesamt für Umwelt Kartengrundlagen: outdooractive Kartografie, ©OpenStreetMap (www.openstreetmap.org)

Kocher-Jagst-Radweg Querverbindung Q7

Wegart

— Länge 21,8km

Höhenprofil



Tourdaten

Radtour

Strecke ↔ 21,8 km

Dauer ⌚ 2:39 h

Aufstieg ▲ 320 m

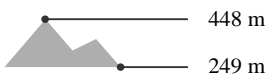
Abstieg ▼ 200 m

Schwierigkeit -

Kondition ●●●●●●

Technik ●●●●●●

Höhenlage



Beste Jahreszeit

JAN | FEB | MÄR
 APR | MAI | JUN
 JUL | AUG | SEP
 OKT | NOV | DEZ

Bewertungen

Autoren

Erlebnis ●●●●●●

Landschaft ●●●●●●

Weitere Tourdaten



Silke Rüdinger

Aktualisierung: 13.11.2019



Quelle
**Hohenlohe + Schwäbisch Hall
 Tourismus e.V.**

Karl-Kurz-Straße 44
 74523 Schwäbisch Hall
 Telefon 0791/755-7444
 Fax 0791/755-7447
 info@hs-tourismus.de
 http://www.hohenlohe-
 schwaebischhall.de

Beginnend in Geislingen am Kocher, wo sich die größte Talbrücke von Deutschland befindet, verläuft der Radweg parallel zur Bühler nach Cröffelbach. Dort geht es auf dem Radweg weiter bis zur ehemaligen

Residenzstadt Kirchberg/Jagst mit Schloss, barockem Hofgarten und Orangerie. Ein Stopp lohnt sich auf alle Fälle. Hier trifft der Radweg auf den Kocher-Jagst-Radweg.

Wegbeschreibung

Start der Tour

Geislingen am Kocher

Koordinaten:

Geogr. 49.172880, 9.784956

UTM 32U 557214 5446970

Ende der Tour

Kirchberg/Jagst

Wegbeschreibung

Geislingen am Kocher - Cröffelbach - Hopfach - Rudelsdorf - Ilshofen - Großallmerspann - Kleinallmerspann - Kirchberg/Jagst

Weglogo

Kocher-Jagst-Radweg Querverbindung Q7

