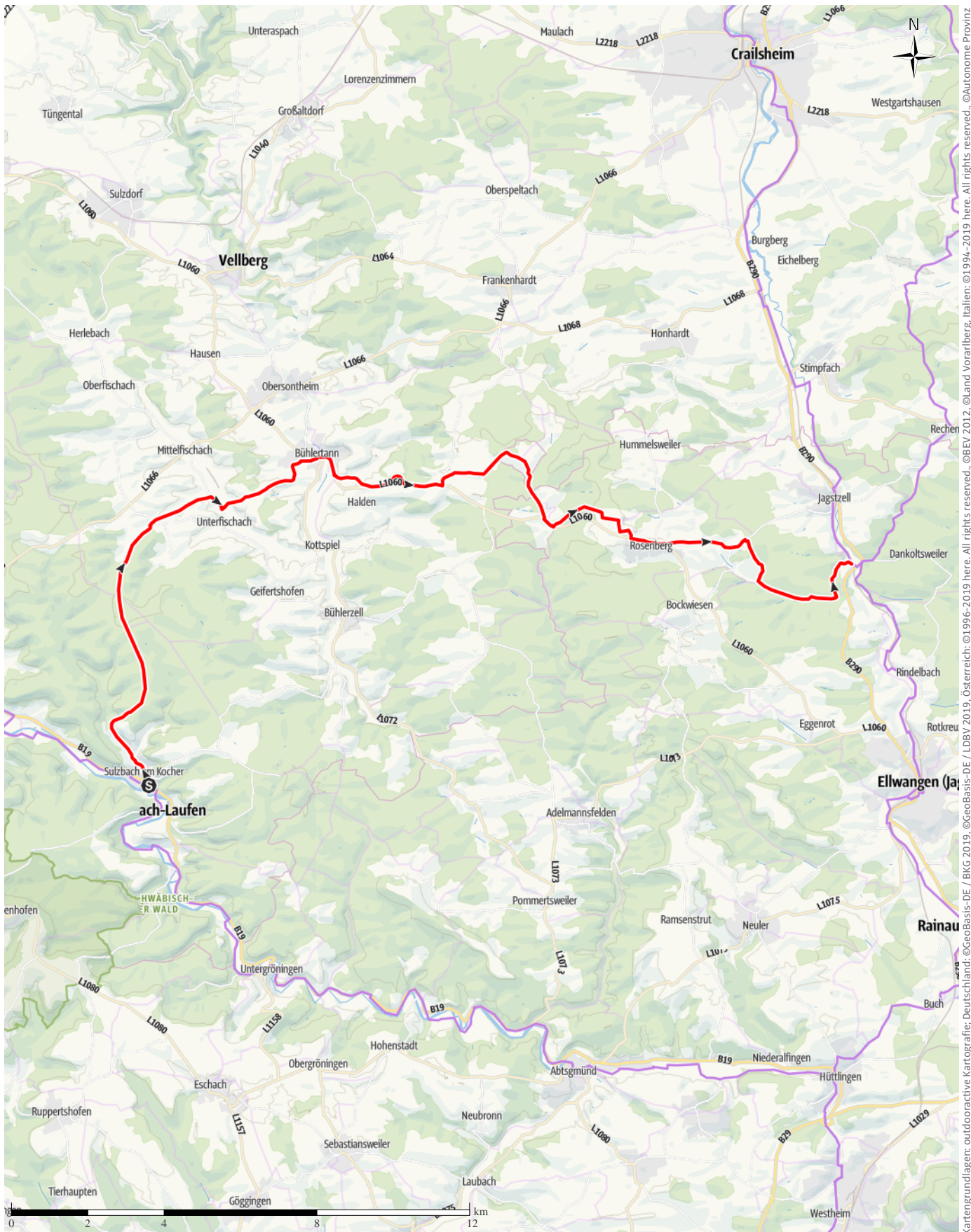


Kocher-Jagst-Radweg Querverbindung Q10

↔ 33,6km | ⌚ 2:32h | ⚡ 440m | 🏔️ 360m | Schwierigkeit -



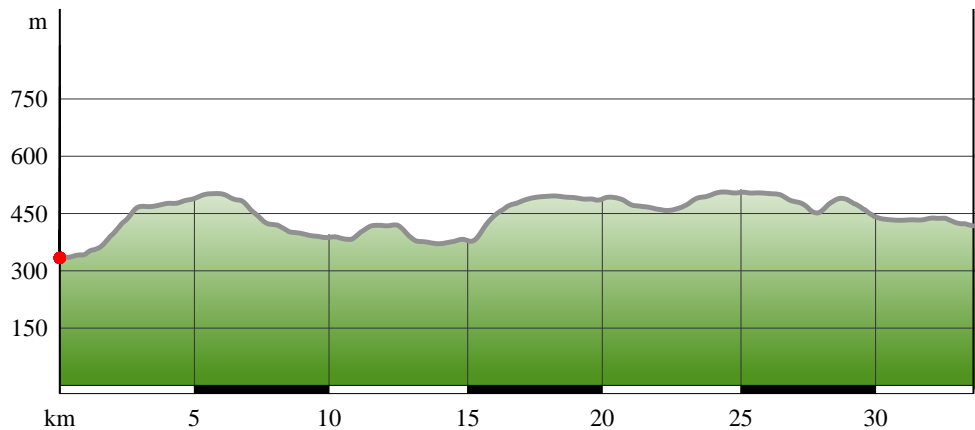
Kartengrundlagen: outdooractive Kartografie; Deutschland: ©GeoBasis-DE / BKG 2019, ©GeoBasis-DE / LDBV 2019, Österreich: ©1996-2019 here. All rights reserved., ©BBEV 2012, ©Land Vorarlberg, Italien: ©1994-2019 here. All rights reserved., ©Autonome Provinz Bozen – Südtirol – Abteilung Natur, Landschaft und Raumentwicklung, ©Cartago S.R.L., Schweiz: Geodata ©swisstopo, ©BAFU – Bundesamt für Umwelt Kartengrundlagen: outdooractive Kartografie, ©OpenStreetMap (www.openstreetmap.org)

Kocher-Jagst-Radweg Querverbindung Q10

Wegart

— Länge 33,6km

Höhenprofil



Tourdaten

Radtour

Strecke ↔ 33,6 km

Dauer ⌚ 2:32 h

Aufstieg ▲ 440 m

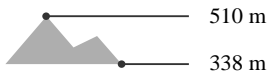
Abstieg ▼ 360 m

Schwierigkeit -

Kondition ●●●●●●

Technik ●●●●●●

Höhenlage



Beste Jahreszeit

JAN | FEB | MÄR
 APR | MAI | JUN
 JUL | AUG | SEP
 OKT | NOV | DEZ

Bewertungen

Autoren

Erlebnis ●●●●●●

Landschaft ●●●●●●

Weitere Tourdaten



Beate Philipp

Aktualisierung: 23.09.2019



Quelle
**Hohenlohe + Schwäbisch Hall
 Tourismus e.V.**

Karl-Kurz-Straße 44
 74523 Schwäbisch Hall
 Telefon 0791/755-7444
 Fax 0791/755-7447
 info@hs-tourismus.de
<http://www.hohenlohe-schwaebischhall.de>

Wegbeschreibung

Start der Tour

Sulzbach-Laufen

Koordinaten:

Geogr. 48.961765, 9.847130

UTM 32U 562008 5423551

Ende der Tour

Jagstzell

Wegbeschreibung

Sulzbach-Laufen – Bühlermann – Rosenberg – Jagstzell

In Sulzbach-Laufen startet die Verbindung ebenfalls auf der BühlerSchleife durch den Kohlwald nach Bühlermann. Über wellige Landschaften und kleine ursprüngliche Bauerndörfer gelangt man zum Kocher-Jagst-Radweg in Jagstzell.