
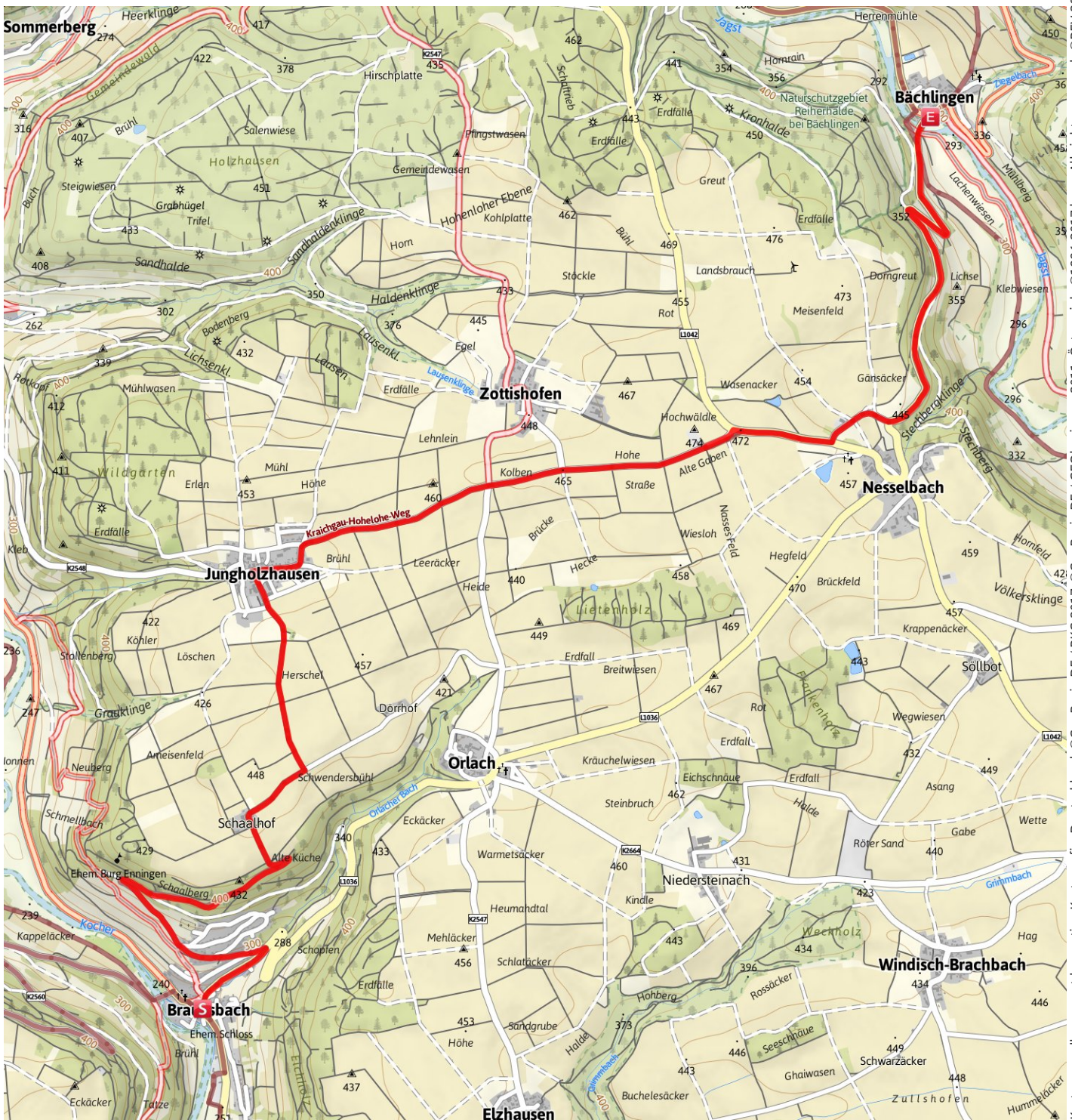


Kocher-Jagst-Radweg Querverbindung Q6



| | | | | | |
|--------------------|-----------|-------------------|----------|----------------------|---|
| Gütesiegel | STANDARD | Länge | 11,1 km | Schwierigkeit |  |
| Bewertungen | ★★★★★ (0) | Höhenmeter | ▲ 294 m | Kondition | ★★★★★ |
| Erlebnis | ★★★★★ | Dauer | ▼ 1:37 h | Technik | ★★★★★ |
| Landschaft | ★★★★★ | | | | |

Empfohlene Jahreszeiten J F M A M J J A S O N D

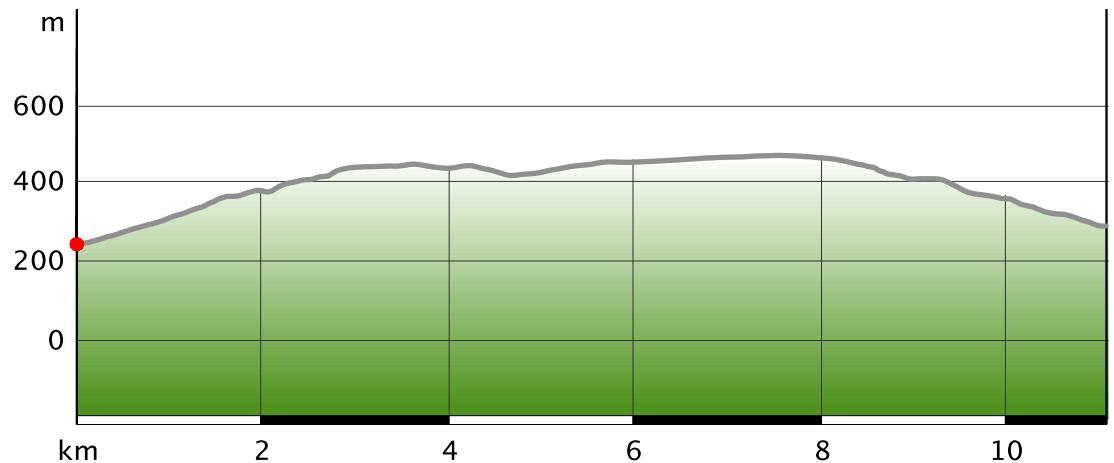


Kartengrundlagen: outdooractive Kartografie; Deutschland: ©GeoBasis-DE / ©GeoBasis-nrw 2011, Österreich: ©BEV 2012, ©Land Vorarlberg, Italien: ©1994-2017 here. All rights reserved, ©Autonome Provinz Bozen – Südtirol – Abteilung Natur, Landschaft und Raumentwicklung, Schweiz: Geodata ©swisstopo

Kocher-Jagst-Radweg Querverbindung Q6

Wegeart

— Länge 11.1 km



Beschreibung

Kurzbeschreibung

Von Braunsbach aus führt der Radweg auf einer Straße bei anspruchsvoller Steigung auf einer Länge von ca. 3 km über Schaalhof nach Jungholzhausen. Von dort aus verläuft er eben auf der wenig befahrenen Kreisstraße bis kurz vor Nesselbach. Über die Landesstraße gelangt man rasch hinunter in das Jagsttal nach Bächlingen, wo Anschluss an den Kocher-Jagst-Radweg besteht.

Start der Tour

Braunsbach

Wegbeschreibung

Braunsbach - Jungholzhausen - Nesselbach - Bächlingen

Ende der Tour

Langenburg-Bächlingen

Autor und Quelle

Autor Silke Rüdinger
erstellt 03.07.2014
geändert 13.06.2017
Quelle Hohenlohe + Schwäbisch Hall
 Tourismus e.V.

